




PROVINCIA DI MODENA

COMUNE DI FINALE EMILIA



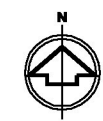
PIANO DELLA RICOSTRUZIONE

(Art. 12 e 13 Lg. Rg. n° 16/2012 - Ordinanza n° 60 del 27-05-2013)

Versione controdedotta ottobre 2014

Sovrapposizione mappa del danno - categorie d'intervento nelle zone B1 di Massa Finalese - Reno - Casumaro - Casoni di sotto

Scala 1:2000



Tav. QC4.5

Il Responsabile del Servizio Urbanistica ed Edilizia privata Geom. MILA NERI


Progettista Responsabile Arch. ALDO GATTI

Gruppo di lavoro

Biagioni Grazi
Biagioni Roberta
Boschi Davide
Boschi Lino
Cali Simone
Cali Maria Luisa
Luciani Simona
Malaguzzi Andrea
Montanari Giorgio
Rombi Enrico
Sotgianni Silvano
Tomarini Enrico



centro cooperativo di progettazione
via Lombardia n.7
42124 Reggio Emilia
tel 0522 509460
fax 0522 500794
www.ccdp.org
e-mail: info@ccdp.org
c.f.p. iva 00474940352

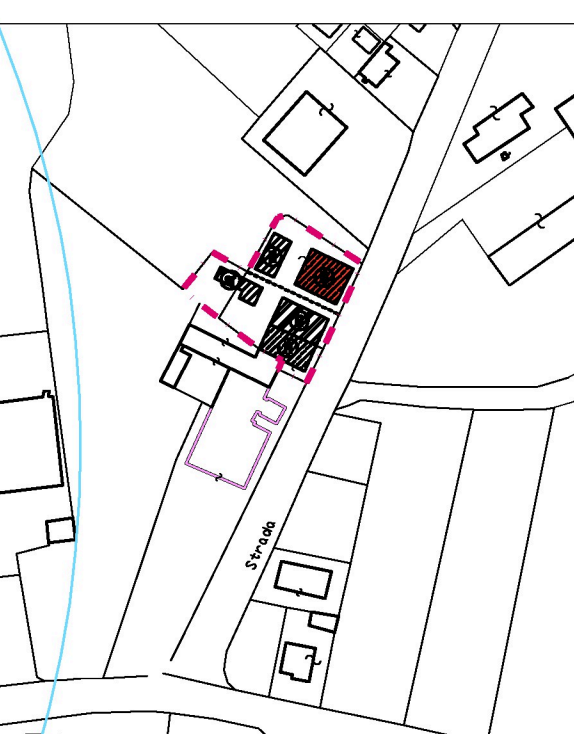


Pratica n°: 4025 Redatto da: GP Nome File: 4025PB_Tov-QC4.5_A.dwg Ottobre 2014

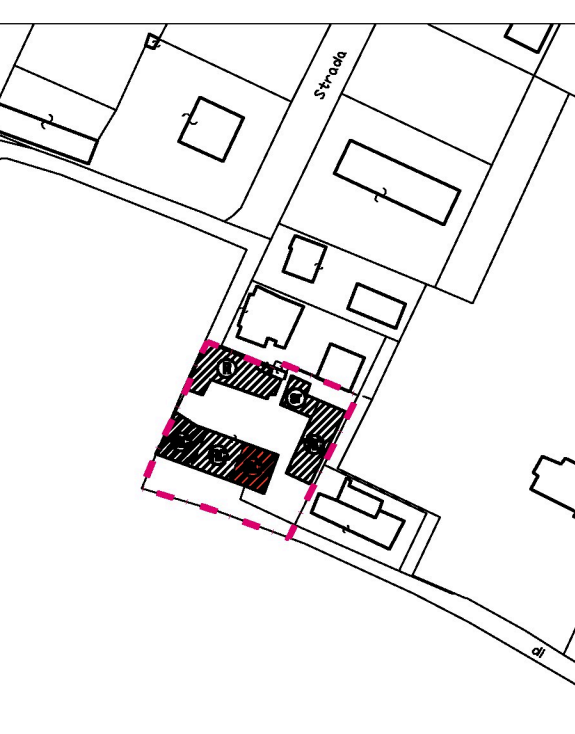
CASONI DI SOTTO



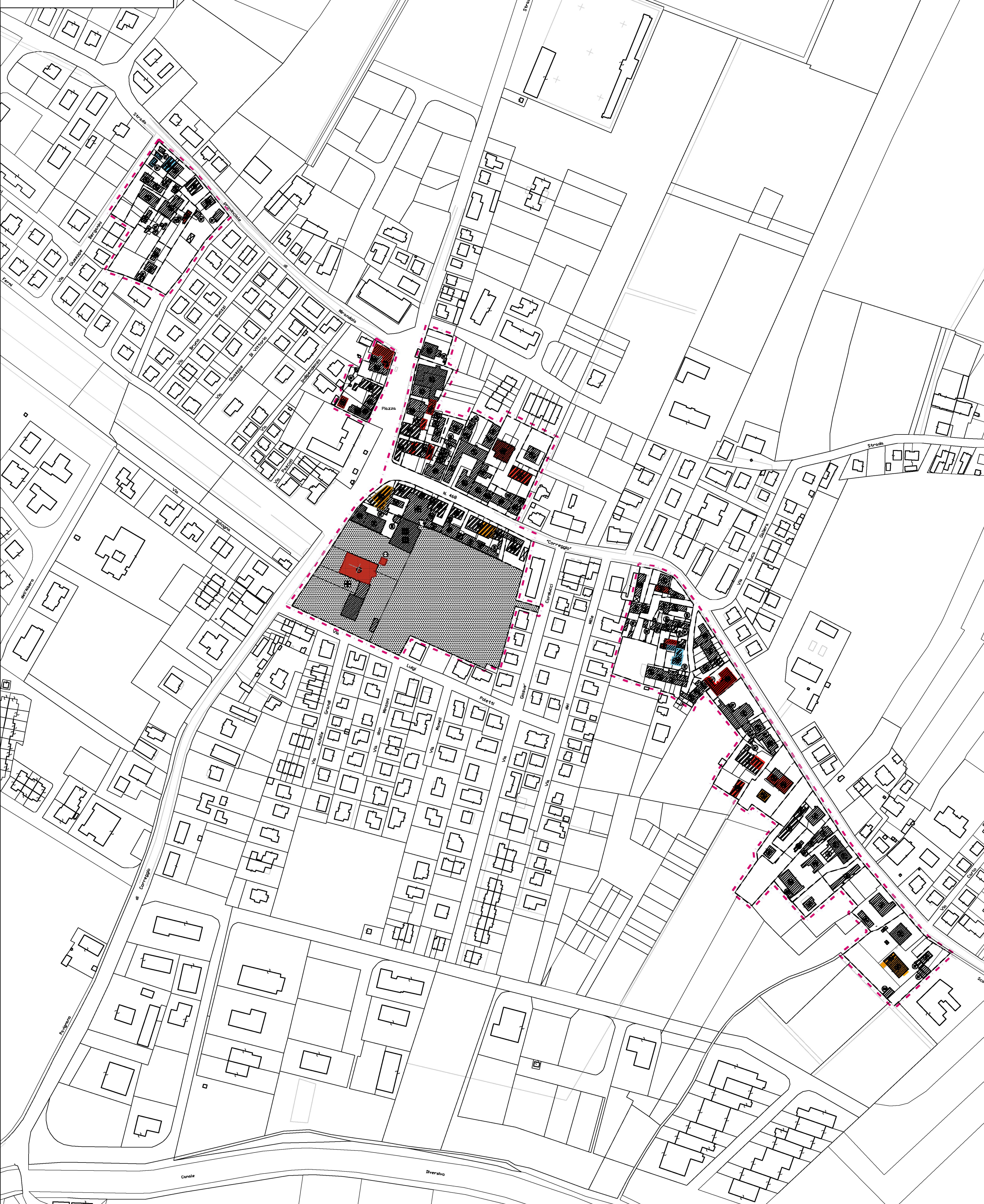
RENO



CASUMARO



MASSA FINALESE



LEGENDA ESITO VALUTAZIONE AEDES

- esito "C" - EDIFICIO PARZIALMENTE INAGIBILE
- esito "E" - EDIFICIO INAGIBILE
- EDIFICIO CROLLATO O DEMOLITO A SEGUITO DI ORDINANZA

LEGENDA

- PERIMETRO DELLA ZONA OMOGENEA "A" (CENTRO STORICO)
- PERIMETRO DELLA ZONA OMOGENEA "B1"
- DELIMITAZIONE DELLE UNITA' MINIME D'INTERVENTO
- PERIMETRO DELLE AREE A CONTROLLO ARCHEOLOGICO PREVENTIVO
- EDIFICI VINCOLATI EX LEGGI 1089/99 e 1497/99

ZONE DI USO PUBBLICO O DI INTERESSE GENERALE

- AREE DI PERTINENZA DI ATTREZZATURE PUBBLICHE O DI USO PUBBLICO
- GIARDINI PRIVATI DA TUTELARE

ELEMENTI DEL PAESAGGIO URBANO

- PORTICATI, GALLERIE, CHIOSTRI E ANDRONI DI USO PUBBLICO
- ANDRONI PRIVATI
- PORTALE, ARCO
- LOCALIZZAZIONE DELLE ALBERATURE

CATEGORIE NORMATIVE D'INTERVENTO

- RESTAURO SCIENTIFICO
- RESTAURO E RISANAMENTO CONSERVATIVO DI TIPO "A"
- RESTAURO E RISANAMENTO CONSERVATIVO DI TIPO "B"
- RISTRUTTURAZIONE EDILIZIA CON VINCOLO PARZIALE
- RISTRUTTURAZIONE EDILIZIA SEMPLICE
- RIPISTINO TIPOLOGICO
- RIPISTINO EDILIZIO
- RISTRUTTURAZIONE URBANISTICA
- RECUPERO E RISANAMENTO DELLE AREE LIBERE
- DEMOLIZIONE SENZA RICOSTRUZIONE
- AREA SOTTOPOSTA A PIANO DI RECUPERO

DESTINAZIONI D'USO PREVALENTI NELLO STATO DI FATTO

- RESIDENZIALE
- ANNESI RESIDENZIALI (GARAGE, CANTINE, BASSI SERVIZI)
- RESIDENZIALE CON ATTIVITA' COMMERCIALE - DIREZIONALE
- RESIDENZIALE CON ATTIVITA' ARTIGIANALE AL PIANO TERRA
- ARTIGIANALE
- COMMERCIALE
- COMMERCIALE-DIREZIONALE
- TURISTICO ALBERGHIERO-RISTORAZIONE
- EX PRODUTTIVO
- ATTREZZATURE PUBBLICHE
- SERVIZI AGRICOLI (FIENILI, STALLE)
- MEDIO PICCOLE STRUTTURE DI VENDITA ALIMENTARI E NON ALIMENTARI ESISTENTI E CONFERMATE

SIMBOLOGIA DELLE DESTINAZIONI D'USO SPECIFICHE PER LE ATTREZZATURE PUBBLICHE E DI USO PUBBLICO

- ROCCA
- TORRE
- MUNICIPIO
- TEATRO
- CENTRO CULTURALE
- SALA ESPOSIZIONI
- ASILO NIDO
- SCUOLA MATERNA
- SCUOLA ELEMENTARE
- ATTREZZATURE RELIGIOSE
- PARCHEGGI PUBBLICI
- CASA PROTETTA
- CIMITERO
- CIMITERO EBRAICO
- MAGAZZINO COMUNALE
- POSTE E TELEGRAFO
- MENSA
- A.V.I.S.
- A.U.S.L.
- PRONTO SOCCORSO
- VIGILI DEL FUOCO
- DISTRIBUTORE CARBURANTE